














Komunikat o zjawiskach lodowych na Wiśle z dnia 2021-01-28 godz. 8:00

Legenda:	
	- Rzeka wolna
	- Śryż
	- Lód brzegowy
	- Śryż i lód brzegowy
	- Pokrywa lodowa
	- Płonia i przetainy
	- Spiętrzenia i podbitki
	- Woda na lodzie
	- Kra i lód brzegowy
	- Zator
	- Brak danych
	- miejsce zatoru lodowego
	- lodolamacze
WODOWSKAZ	Toruń (735+000) Fordon (775+000) Chełmno (807+000) Grudziądz (835+000) Korzeniewo (867+000) Biała Góra (886+000) Tczew (908+000) Gdańska Głowa (Drewnica) (921+000)
KM	684, 696, 702, 708, 714, 720, 726, 732, 738, 744, 750, 756, 762, 768, 774, 780, 786, 792, 798, 804, 810, 816, 822, 828, 834, 840, 846, 852, 858, 864, 870, 876, 882, 888, 894, 900, 906, 912, 918, 924, 930, 939
DATA	ZJAWISKA LODOWE
16.01.2021	
17.01.2021	
18.01.2021	20% 30% 20%/10% 5%
19.01.2021	30% 40% 20%/10% 15%
20.01.2021	10% 10% 10%/10% 10%
21.01.2021	
22.01.2021	
23.01.2021	
24.01.2021	
25.01.2021	
26.01.2021	
27.01.2021	
28.01.2021	

Od dnia 16.12.2021 roku, zgodnie z instrukcją lodołamania, rozpoczęto zimową osłonę przeciwlodową na Dolnej Wiśle. W związku z tym w awanportach służby Przegalina do dyspozycji Biura Akcji Lodowej pozostaje 6 lodołamaczy gotowych do podjęcia ewentualnych działań w momencie wystąpienia takiej potrzeby.