














Komunikat o zjawiskach lodowych na Wiśle z dnia 2021-02-20 godz. 8:00

		 - Rzeka wolna	 - Śryż	 - Lód brzegowy	 - Śryż i lód brzegowy	 - Pokrywa lodowa	 P - Płonia i przetainy	 S - Spiętrzenia i podbitki	 W - Woda na lodzie	 - Kra i lód brzegowy	 - Zator	 - Brak danych	 - miejsce zatoru lodowego	 - lodolamacze																												
WODOWSKAZ																																										
KM	684	696	702	708	714	720	726	732	738	744	750	756	762	768	774	780	786	792	798	804	810	816	822	828	834	840	846	852	858	864	870	876	882	888	894	900	906	912	918	924	930	939
DATA	ZJAWISKA LODOWE																																									
13.02.2021	10%		10%				20%/10%				25%				30%				60%																							
14.02.2021	20%/10%		30%/10%				20%/10%				25%				25%				40%																							
15.02.2021	10%/10%		20%/10%				20%/10%				25%				25%				30%																							
16.02.2021	10%/10%		10%/10%				10%/10%				20%				20%				25%																							
17.02.2021	10%/10%		10%/10%				10%/10%				10%				15%				25%																							
18.02.2021	10%/10%		10%/10%				10%/10%				15%				25%				30%																							
19.02.2021	10%/10%		10%/10%				10%/10%				10%				15%				20%																							
20.02.2021	10%/10%		10%/10%				10%/10%				10%				10%				20%																							

Od dnia 16.12.2020 roku, zgodnie z instrukcją lodołamania, rozpoczęto zimową osłonę przeciwlodową na Dolnej Wiśle. W związku z tym w awanportach służy Przegalina do dyspozycji Biura Akcji Lodowej pozostaje 7 lodołamaczy gotowych do podjęcia ewentualnych działań w momencie wystąpienia takiej potrzeby.